



dolnośląskie
wałbrzyski
022106_4 Mieroszów
Mieroszów 0002

Generalna Dyrekcja Dróg Krajowych i Autostrad
Oddział we Wrocławiu
ul. Powstańców Śl. 186, 53-139 Wrocław
Załącznik stanowi integralną część decyzji/pisma
nr OWR.Z-3 4244.12.2024-u.m.w.
z dnia 12.07.2024

MAPA DO CELU PROJEKTOWANA

Skala 1:500
data współrzędnych 2000
podana odwołania 1.1.1.2024-11

USŁUGI GEODEZYJNO-KARTOGRAFICZNE
Jakub Juchniewicz
ul. Ossowskiego 2/1 58-300 Wałbrzych
tel. 51 474 672
NIP 886-287-41-84, R. 021837990





mgr inż. Jarosław Juchniewicz
GEODETA UPRAWNIONY
zaw. nr 12400 z dnia 21.11.1992r
wydane przez Min. Gosp. Przem. i Budownictwa

UWAGA: Ten rysunek jest wyłącznie do celów projektowych i nie może być używany do celów innych niż projektowe. Wszelkie zmiany i poprawki należy zgłaszać do projektanta. Wszelkie uwagi należy zgłaszać do projektanta. Wszelkie uwagi należy zgłaszać do projektanta.

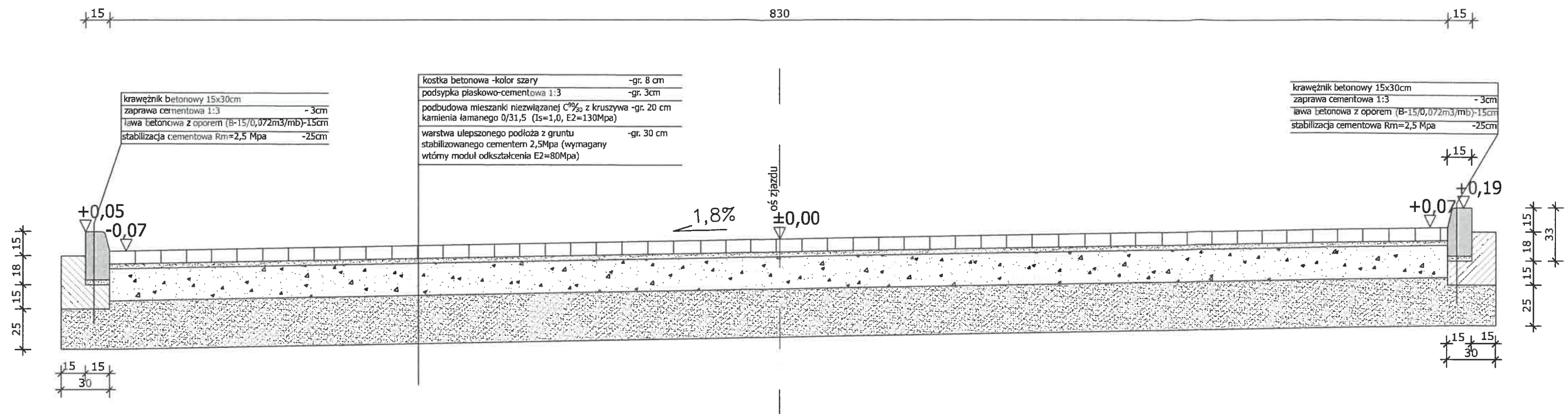
Wzrost 1,70m, data 1.1.2024

UWAGI:
- WSZYSTKIE WYMIARY PODAWANE SĄ W METRACH. OBOWIĄZKIEM WYKONAWCY JEST SPRAWDZENIE WYMIARÓW W NATURZE. W PRZYPADKU JAKIEJKOLWIEK ZMIANY LUB RÓŻNICY ZAŁOŻONEJ POMIĘDZY PROJEKTEM A STANEM FAKTYCZNYM, WYKONAWCA ZOBOWIĄZANY JEST UWZGLĘDNIĆ TO PRZY REALIZACJI I PRZEKAZAĆ TĘ INFORMACJĘ DO PROJEKTANTA.
- TEN RYSUNEK OBJĘTY JEST PRAWAMI AUTORSKIMI NIE MOŻE BYĆ UŻYWANY LUB REPRODUKOWANY W CZĘŚCI LUB CAŁOŚCI PRZY WYKORZYSTYWIANIU DO PRAC BEZ PISEMNEJ ZGODY AUTORA

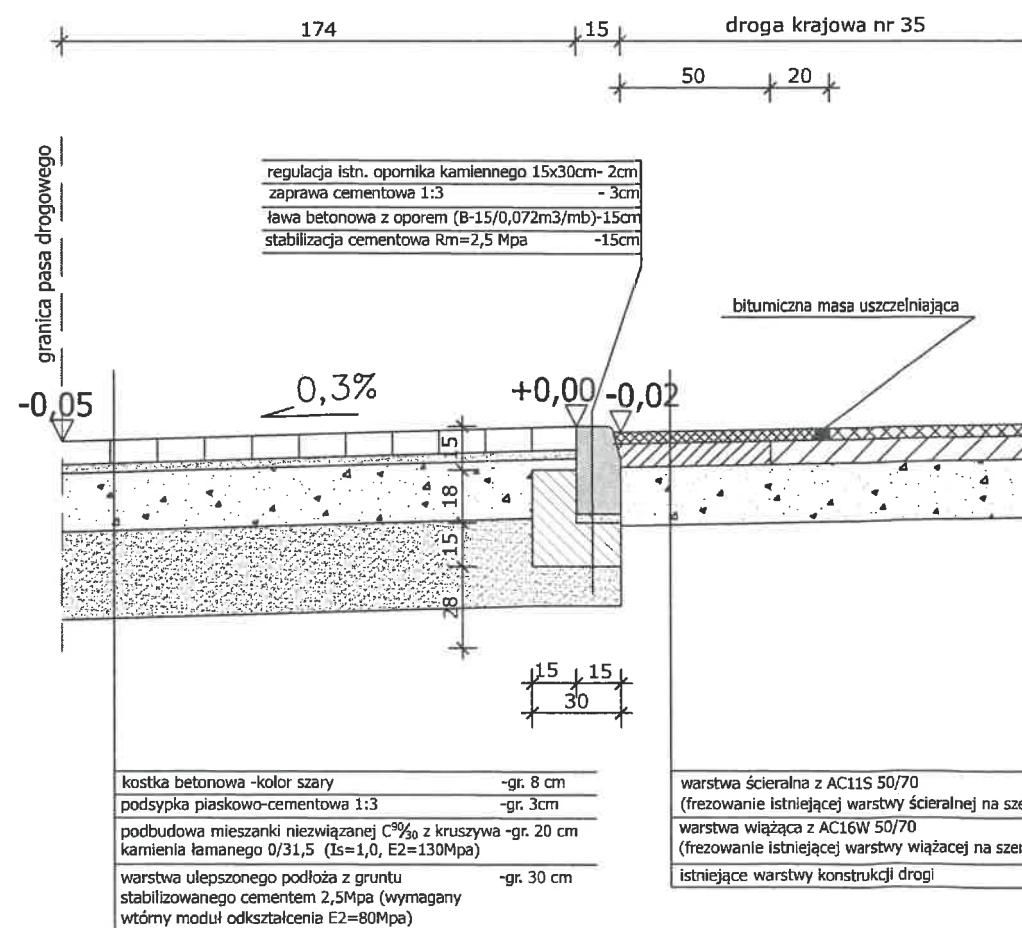
LEGENDA	
	ISTNIEJĄCY OPORNIK KAMIENNY PROJEKTOWANA REGULACJA Z WYNIESIENIEM 2CM
	PROJ. KRAWĘŻNIK BETONOWY 15X30CM -WYNIESIENY 12CM
	GRANICA PRZEDMIOTOWEJ NIERUCHOMOŚCI, DLA KTÓREJ PROJEKTUJE SIĘ ZJAZD Z DROGI KRAJOWEJ NR 35
	GRANICA OPRACOWANIA
	KRAWĘDZ ISTNIEJĄCEJ JEZDNI DROGI KRAJOWEJ
	OŚ ISTNIEJĄCEJ JEZDNI DROGI KRAJOWEJ
	ZAKRES ODTWORZENIA JEZDNI DROGI KRAJOWEJ
	NAWIERZCHNIA ZJAZDU Z KOSTKI BETONOWEJ GR. 8cm
	DOWIAZANIE DO STANU ISTNIEJĄCEGO/ ODTWORZENIE NAWIERZCHNI

		AUTORSKA PRACOWNIA ARCHITEKTURY "ARC-HIT" UL. RÓŻANA 10, 53-226 WROCŁAW PRACOWNIA: UL. KOŚCIUSZKI 78a, 50-442 WROCŁAW TEL./071/ 372 - 53 - 87, FAX/071/ 342 - 38 - 95 EMAIL : BIURO@ARC-HIT.PL WWW.ARC-HIT.PL			
DATA:	02.2024	NUMER:	PB-1	SKALA:	1:500
TEMAT:		ZJAZD Z DROGI KRAJOWEJ NR 35 W MIEJSCOWOŚCI MIEROSZÓW (DZIAŁKA DROGOWA NR 76/4, OBRĘB MIEROSZÓW 0002, JEDNOSTKA EWIDENCYJNA 0022106_4 MIEROSZÓW)			
INWESTOR:		Towarzystwo Budownictwa Społecznego "TBS" Sp. z o. o. ul. Sienkiewicza 7, 58-400 Kamienna Góra			
STADIUM:		PROJEKT BUDOWLANY			
BRANŻA:		DROGI			
RYSUNEK:		PLANSZA SYTUACYJNO WYSOKOŚCIOWA			
		Imię i nazwisko	nr uprawnień	podpis	
Projektant:		mgr inż. Kinga Bryk	DOŚ/0072/PBD/23		
Sprawdził:		mgr inż. Tomasz Włóczyński	247/99/DUW		

A-A
Przekrój typowy 1:25

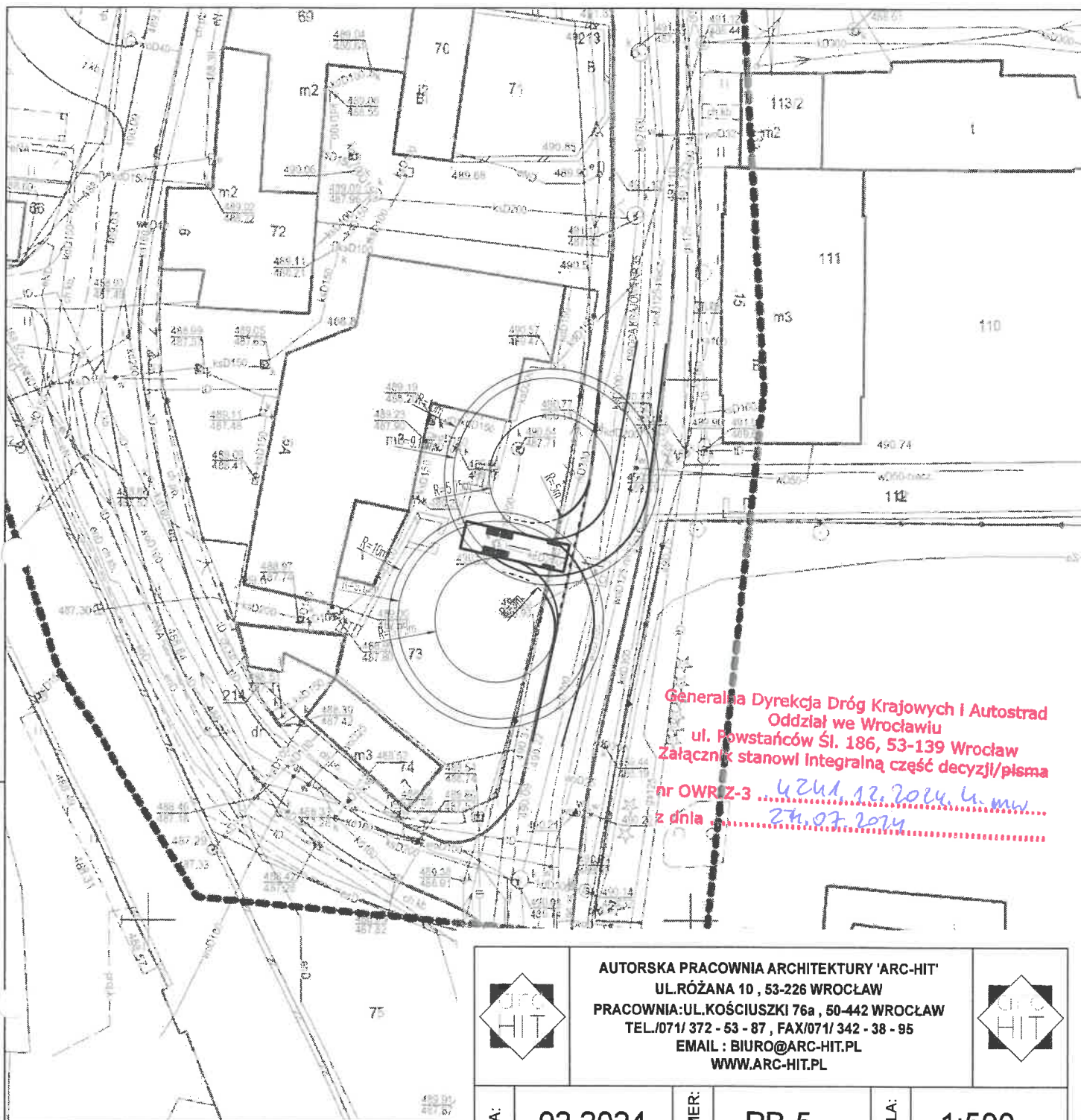


B-B
Przekrój typowy 1:25



Generalna Dyrekcja Dróg Krajowych i Autostrad
Oddział we Wrocławiu
ul. Powstańców Śl. 186, 53-139 Wrocław
Załącznik stanowi integralną część decyzji/pisma
nr OWR.Z-3 z dnia 24.07.2024 r.
z dnia 24.07.2024 r.

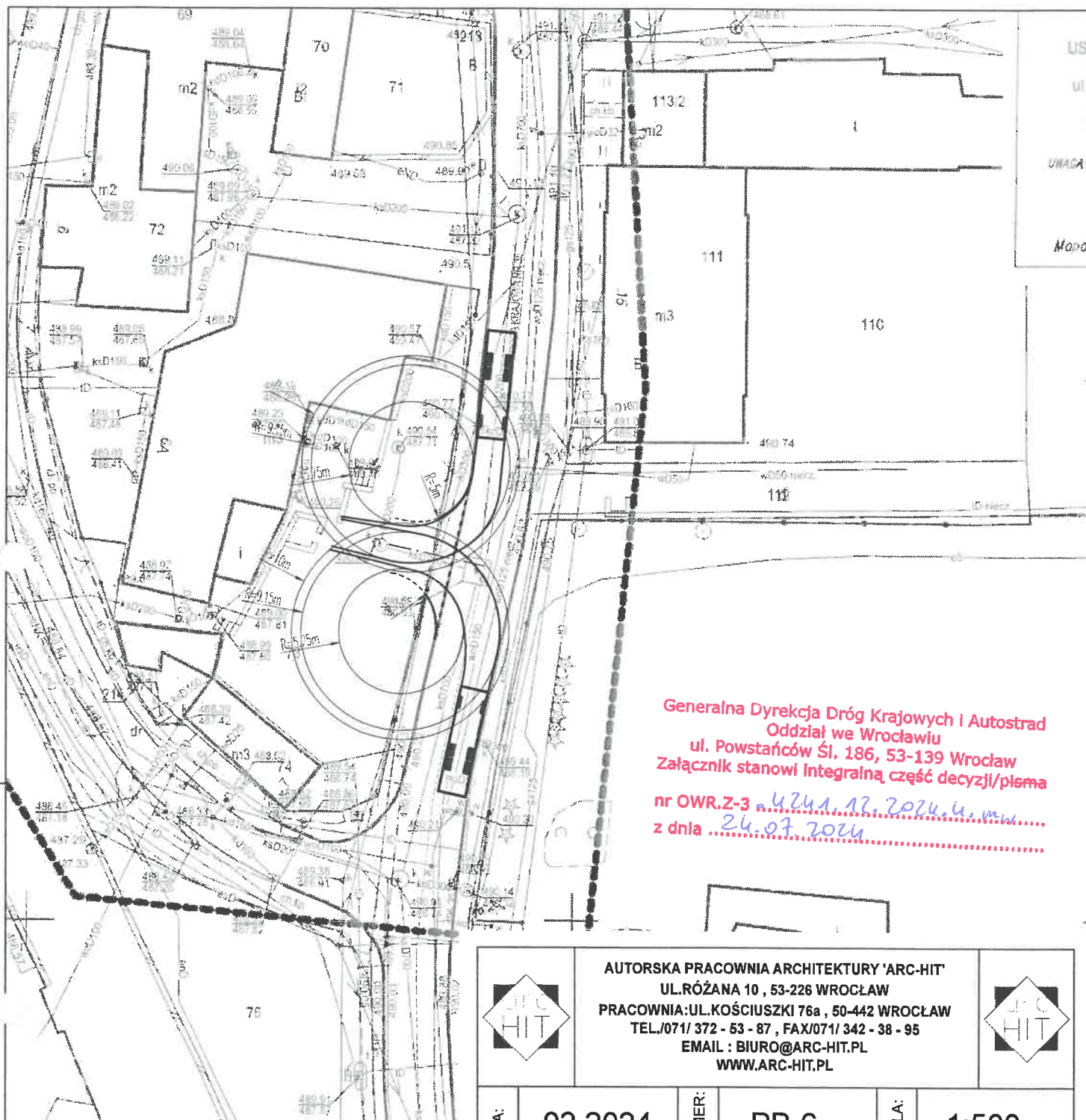
AUTORSKA PRACOWNIA ARCHITEKTURY 'ARC-HIT'		UL. RÓŻANA 10, 53-226 WROCŁAW		PRACOWNIA: UL. KOŚCIUSZKI 76a, 50-442 WROCŁAW		TEL./071/ 372 - 53 - 87, FAX/071/ 342 - 38 - 95		EMAIL: BIURO@ARC-HIT.PL		WWW.ARC-HIT.PL	
DATA:	02.2024	NUMER:	PB-2	SKALA:	1:25						
TEMAT:	ZJAZD Z DROGI KRAJOWEJ NR 35 W MIEJSCOWOŚCI MIEROSZÓW (DZIAŁKA DROGOWA NR 76/4, OBRĘB MIEROSZÓW 0002, JEDNOSTKA EWIDENCYJNA 0022106_4 MIEROSZÓW)										
INWESTOR:	Towarzystwo Budownictwa Społecznego "TBS" Sp. z o. o. ul. Sienkiewicza 7. 58-400 Kamienna Góra										
STADIUM:	PROJEKT BUDOWLANY										
BRANŻA:	DROGI										
RYSUNEK:	PRZEKROJE TYPOWE A-A, B-B										
Imię i nazwisko				nr uprawnień				podpis			
Projektant: mgr inż. Kinga Bryk				DOŚ/0072/PBD/23				[Podpis]			
Sprawdził: mgr inż. Tomasz Wizerkaniuk				247/99/DUW				[Podpis]			



LEGENDA

	ŚLAD KÓŁ POJAZDU
	ZEWNETRZNY PROMIEN KORYTARZA WYJŚCIOWEGO R=10,00m
	MINIMALNY ZEWNETRZNY PROMIEN SKRĘTU R=9,16m
	WEWNĘTRZNY PROMIEN KORYTARZA WYJŚCIOWEGO RUCHU R=5,76m
	POJAZD MIARODAJNY - POJAZD KOMUNALNY 2,65m x 9,90m




		AUTORSKA PRACOWNIA ARCHITEKTURY 'ARC-HIT' UL. RÓŻANA 10 , 53-226 WROCŁAW PRACOWNIA: UL. KOŚCIUSZKI 76a , 50-442 WROCŁAW TEL./071/ 372 - 53 - 87 , FAX/071/ 342 - 38 - 95 EMAIL : BIURO@ARC-HIT.PL WWW.ARC-HIT.PL					
DATA:	02.2024		NUMER:	PB-5		SKALA:	1:500
TEMAT:		ZJAZD Z DROGI KRAJOWEJ NR 35 W MIEJSCOWOŚCI MIEROSZÓW (DZIAŁKA DROGOWA NR 76/4, OBRĘB MIEROSZÓW 0002, JEDNOSTKA EWIDENCYJNA 0022106_4 MIEROSZÓW)					
INWESTOR:		Towarzystwo Budownictwa Społecznego "TBS" Sp. z o. o. ul. Sienkiewicza 7. 58-400 Kamienna Góra					
STADIUM:		PROJEKT BUDOWLANY					
BRANŻA:		DROGI					
RYSUNEK:		PRZEJEZDNOŚĆ POJAZDU KOMUNALNEGO - WYJAZD					
		Imię i nazwisko			nr uprawnień		podpis
Projektant:		mgr inż. Kinga Bryk			DOŚ/0072/PBD/23		
Sprawdził:		mgr inż. Tomasz Wizerkaniuk			247/99/DUW		

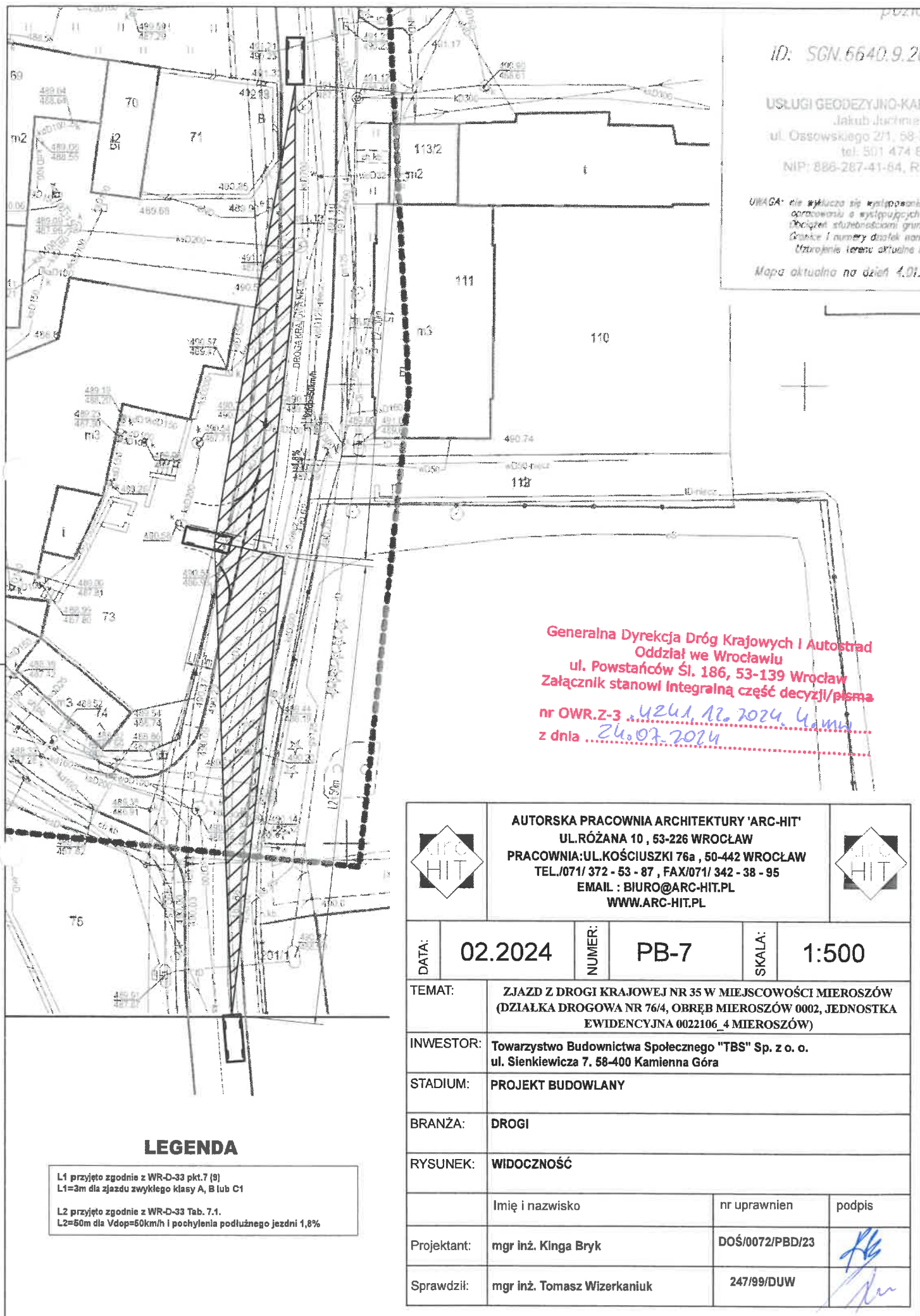


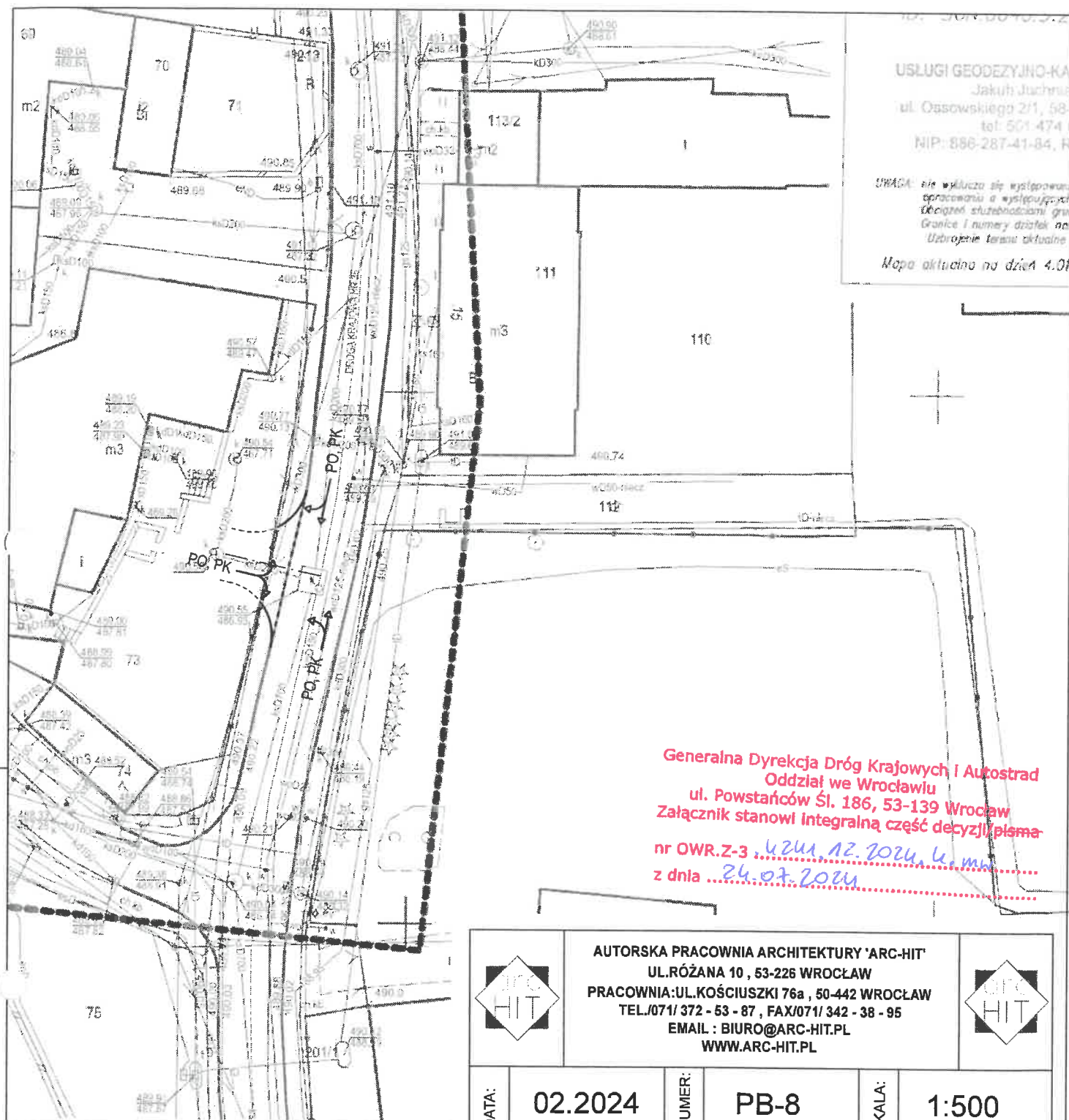
Generalna Dyrekcja Dróg Krajowych i Autostrad
Oddział we Wrocławiu
ul. Powstańców Śl. 186, 53-139 Wrocław
Załącznik stanowi integralną część decyzji/plana
nr OWR.Z-3 z dnia 24.07.2024 r.
z dnia 24.07.2024

LEGENDA

	ŚLAD KÓŁ POJAZDU
	ZEWNETRZNY PROMIEN KORYTARZA WYJŚCIOWEGO R=10,00m
	MINIMALNY ZEWNETRZNY PROMIEN SKRĘTU R=9,16m
	WEWNĘTRZNY PROMIEN KORYTARZA WYJŚCIOWEGO RUCHU R=5,75m
	POJAZD MIARODAJNY - POJAZD KOMUNALNY 2,66m x 9,90m

		AUTORSKA PRACOWNIA ARCHITEKTURY 'ARC-HIT' UL. RÓŻANA 10 , 53-226 WROCŁAW PRACOWNIA: UL. KOŚCIUSZKI 76a , 50-442 WROCŁAW TEL./071/ 372 - 53 - 87 , FAX/071/ 342 - 38 - 95 EMAIL : BIURO@ARC-HIT.PL WWW.ARC-HIT.PL					
DATA:	02.2024		NUMER:	PB-6		SKALA:	1:500
TEMAT:		ZJAZD Z DROGI KRAJOWEJ NR 35 W MIEJSCOWOŚCI MIEROSZÓW (DZIAŁKA DROGOWA NR 76/4, OBRĘB MIEROSZÓW 0002, JEDNOSTKA EWIDENCYJNA 0022106_4 MIEROSZÓW)					
INWESTOR:		Towarzystwo Budownictwa Społecznego "TBS" Sp. z o. o. ul. Sienkiewicza 7. 58-400 Kamienna Góra					
STADIUM:		PROJEKT BUDOWLANY					
BRANŻA:		DROGI					
RYSUNEK:		PRZEJEZDNOŚĆ POJAZDU KOMUNALNEGO - WJAZD					
Imię i nazwisko			nr uprawnień			podpis	
Projektant: mgr inż. Kinga Bryk			DOŚ/0072/PBD/23				
Sprawdził: mgr inż. Tomasz Wizerkaniuk			247/99/DUW				





USŁUGI GEODEZYJNO-KARTOGRAFICZNE
 Jakub Juchniewicz
 ul. Ossowskiego 2/1, 58-100 Wrocław
 tel: 501 474 100
 NIP: 886-287-41-84, R

UWAGA: nie wykonano pomiarów terenowych
 opracowano z wykorzystaniem danych
 dostarczonych przez zamawiacza
 Granice i numery działek na
 Uziębienie terenów aktualne

Mapa aktualna na dzień 4.07.2024

Generalna Dyrekcja Dróg Krajowych i Autostrad
 Oddział we Wrocławiu
 ul. Powstańców Śl. 186, 53-139 Wrocław
 Załącznik stanowi integralną część decyzji/pisma
 nr OWR.Z-3 z dnia 12.07.2024, k. m. m.
 z dnia 24.07.2024

LEGENDA

PO - POJAZD OSOBOWY 1,85m x 5,10m
 PK - POJAZD KOMUNALNY 2,55m x 9,90m
 PN - POJAZD CIEŻAROWY Z NACZEPĄ 2,55m x 16,50m
 PPO - POJAZD CIEŻAROWY BEZ PRZYCZEPY 2,55m x 12,00m
 PP1 - POJAZD CIEŻAROWY Z PRZYCZEPĄ 2,55m x 18,75m

		AUTORSKA PRACOWNIA ARCHITEKTURY 'ARC-HIT' UL. RÓŻANA 10, 53-226 WROCŁAW PRACOWNIA: UL. KOŚCIUSZKI 76a, 50-442 WROCŁAW TEL./071/ 372 - 53 - 87, FAX/071/ 342 - 38 - 95 EMAIL: BIURO@ARC-HIT.PL WWW.ARC-HIT.PL			
DATA:	02.2024	NUMER:	PB-8	SKALA:	1:500
TEMAT:		ZJAZD Z DROGI KRAJOWEJ NR 35 W MIEJSCOWOŚCI MIEROSZÓW (DZIAŁKA DROGOWA NR 76/4, OBRĘB MIEROSZÓW 0002, JEDNOSTKA EWIDENCYJNA 0022106_4 MIEROSZÓW)			
INWESTOR:		Towarzystwo Budownictwa Społecznego "TBS" Sp. z o. o. ul. Sienkiewicza 7. 58-400 Kamienna Góra			
STADIUM:		PROJEKT BUDOWLANY			
BRANŻA:		DROGI			
RYSUNEK:		STRUKTURA KIERUNKOWA POJAZDÓW			
Imię i nazwisko		nr uprawnień		podpis	
Projektant:		mgr inż. Kinga Bryk		DOŚ/0072/PBD/23	
Sprawdził:		mgr inż. Tomasz Wizerkanluk		247/99/DUW	